

СХЕМА ГРАНИЦ

Объект: Газопровод высокого давления $P \leq 0,6$ МПа

Местоположение / кадастровый номер: Московская область, городской округ Домодедово, д. Жеребятьево

в границах земельных участков с кадастровыми №50:28:0070232:119, №50:28:0070232:169

Площадь земельного участка: 2987 кв.м

Категория земель: земли населенных пунктов

Приложение
к Постановлению администрации
городского округа Домодедово
Московской области
№ _____ от " ____ " _____ 20__ г.

Экспликация земель

Земельные участки с кадастровыми №50:28:0070232:145, №50:28:0070232:169	2987 кв.м
Итого	2987 кв.м

Каталог координат, МСК-50

Номер точки	Координаты		Длина линия (м)	Дирекционный угол
	X	Y		
1	435786,47	2209451,03	5,2	310° 14',6
2	435789,83	2209447,06	43,38	20° 22',1
3	435830,5	2209462,16	89,18	31° 53',3
4	435906,22	2209509,27	71,44	44° 24',6
5	435957,25	2209559,26	152,65	340° 57',7
6	436101,56	2209509,46	177,16	70° 27',6
7	436160,81	2209676,41	57,52	339° 08',5
8	436214,56	2209655,93	5,07	70° 16',7
9	436216,27	2209660,7	62,65	159° 09',0
10	436157,72	2209683	177,39	250° 29',5
11	436098,48	2209515,79	150,75	160° 56',8
12	435955,99	2209565	73,85	224° 26',8
13	435903,27	2209513,29	87,77	211° 49',8
14	435828,7	2209467	45,15	200° 42',9
1	435786,47	2209451,03		

Описание границ смежных землепользователей

от т.1 до т.2 от т.2 до т.3, от т.3 до т.4, от т.4 до т.5 до т.6, от т.6 до т.7, от т.7 до т.8 от т.8 до т.9 по земельному участку с кадастровым №50:28:0070232:169 от т.9 до т.10 - по земельному участку с кадастровым №50:28:0070232:145 от т.10 до т.11 - по земельному участку с кадастровым №50:28:0070232:118-№50:28:0070232:118 от т.11 до т.12, от т.12 до т.13 до т.14, - по земельному участку с кадастровым №50:28:0070232:169

Условные обозначения

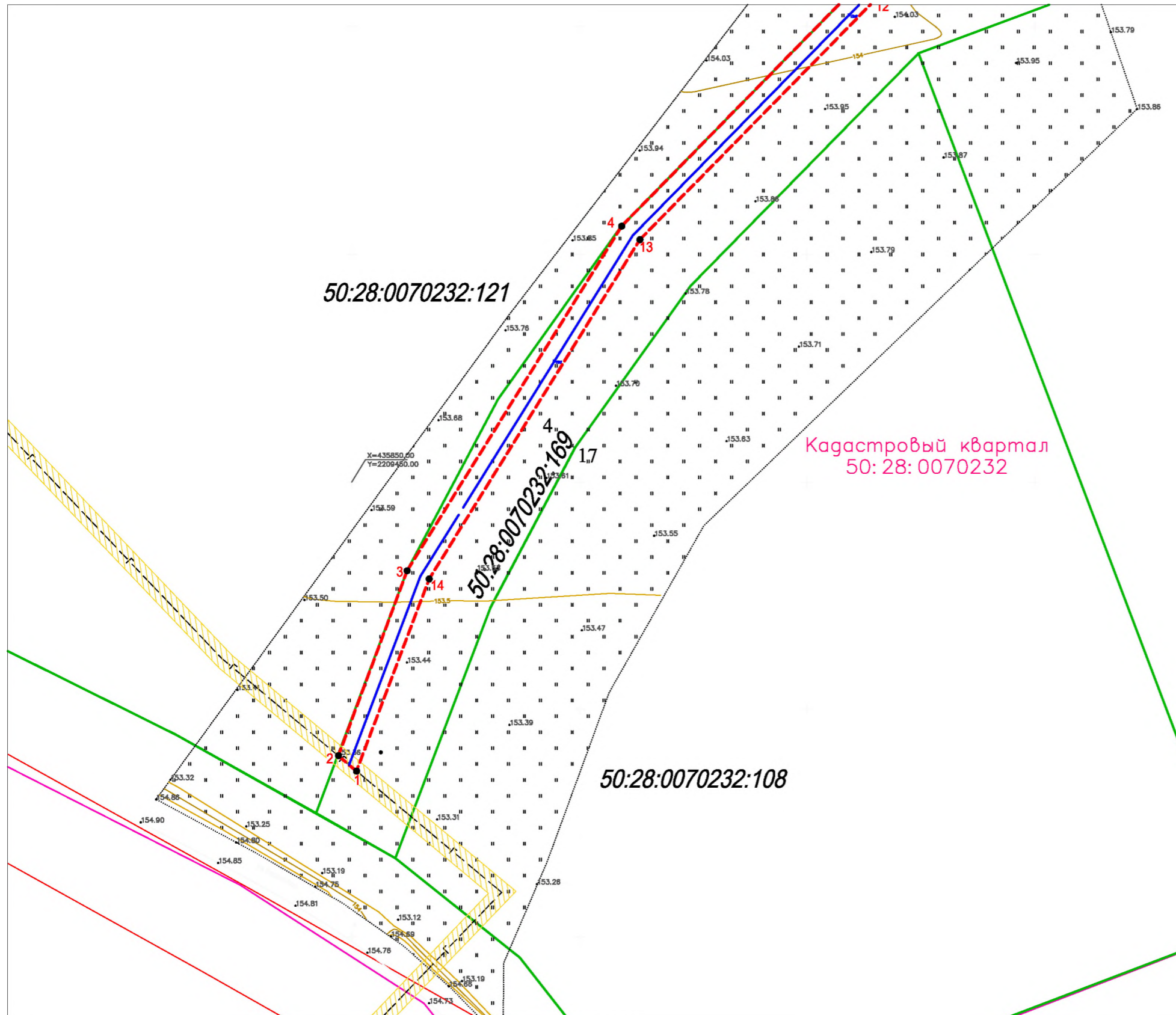
- - границы земельных участков, сведения о которых имеются в ЕГРН
- - границы административно-территориальных образований (граница н.п. д. Жеребятьево)
- 50:28:0070232 - номер кадастрового квартала
- 50:28:0070232:169 - кадастровый номер земельного участка
- - проектируемый газопровод
- граница публичного сервитута
- 1 - обозначение характерной точки испрашиваемого публичного сервитута
- охранный зона газопровода

Схема расположения листов

Лист 1

Лист 2

Лист 3

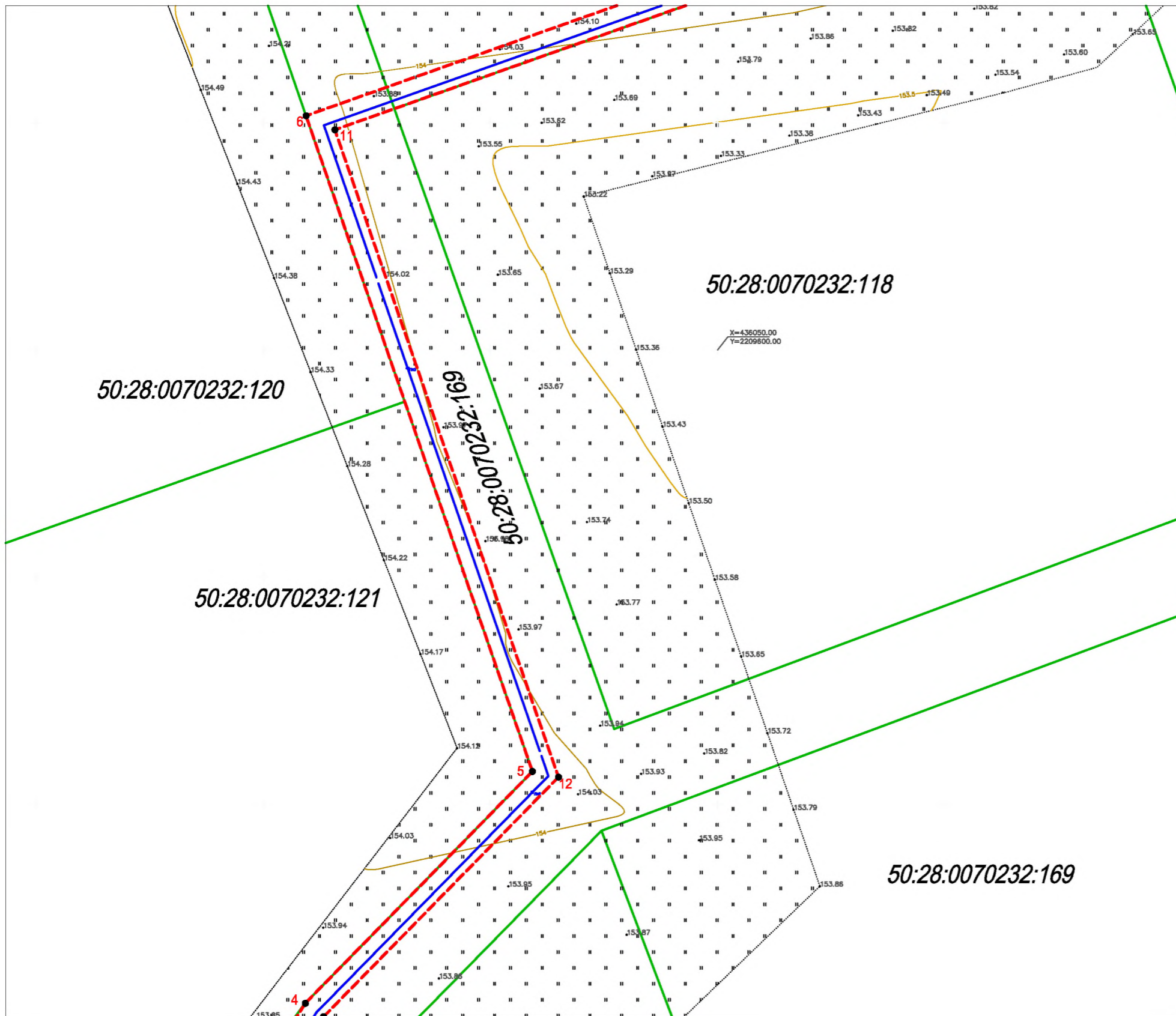


Масштаб 1:1000

СХЕМА ГРАНИЦ

Объект: Газопровод высокого давления $P \leq 0,6$ МПа

Приложение
к Постановлению администрации
городского округа Домодедово
Московской области
№ _____ от "___" _____ 20__ г.



Масштаб 1:1000

Схема расположения листов

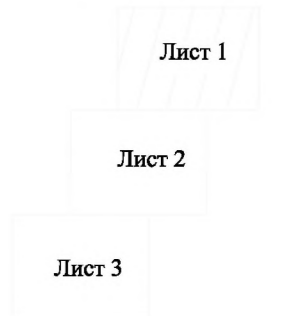
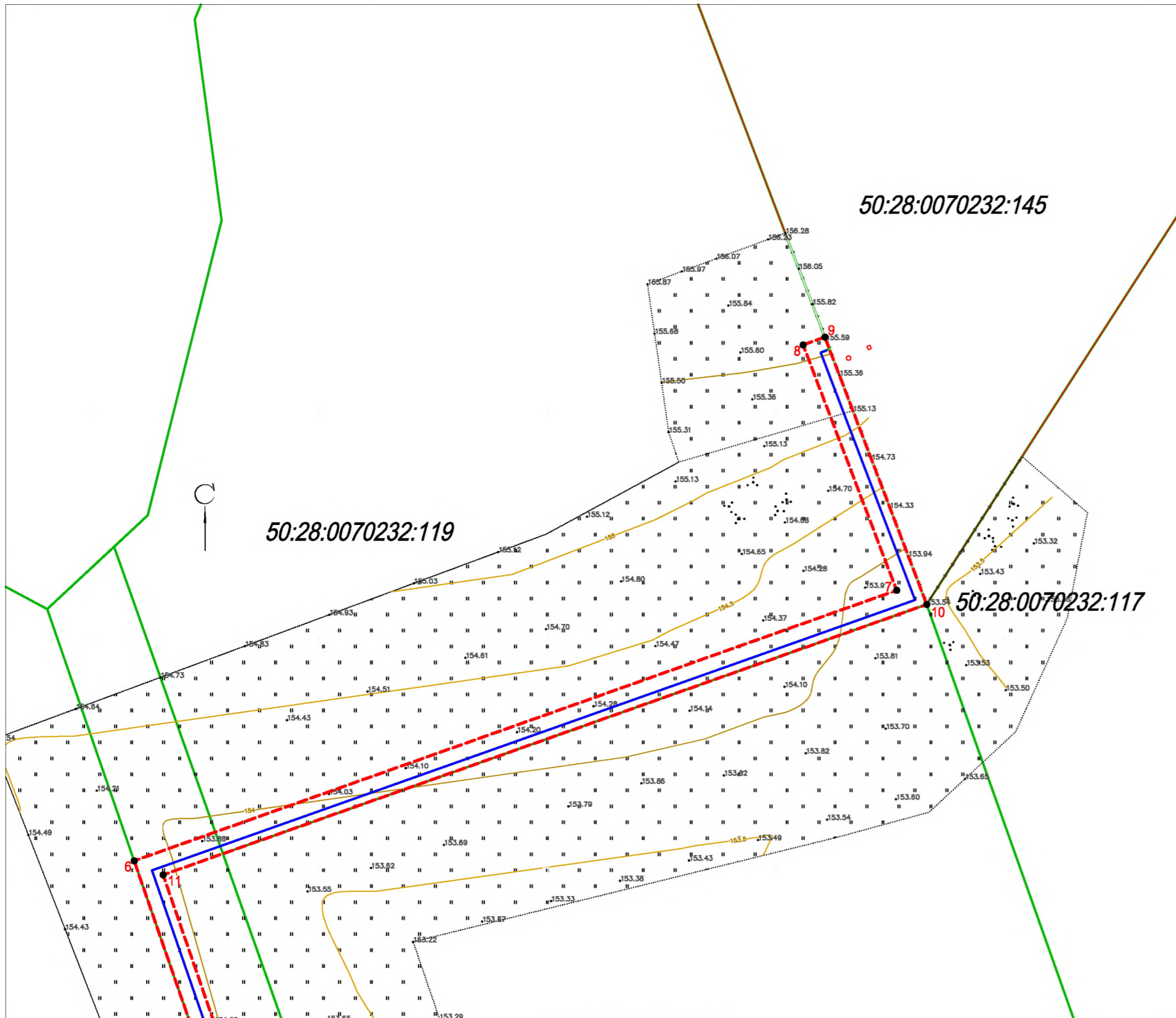


СХЕМА ГРАНИЦ

Объект: Газопровод высокого давления $P \leq 0,6$ МПа

Приложение
к Постановлению администрации
городского округа Домодедово
Московской области
№ _____ от " ____ " _____ 20__ г.



Масштаб 1:1000

Схема расположения листов

